









stav	návrh
	
	
	
	

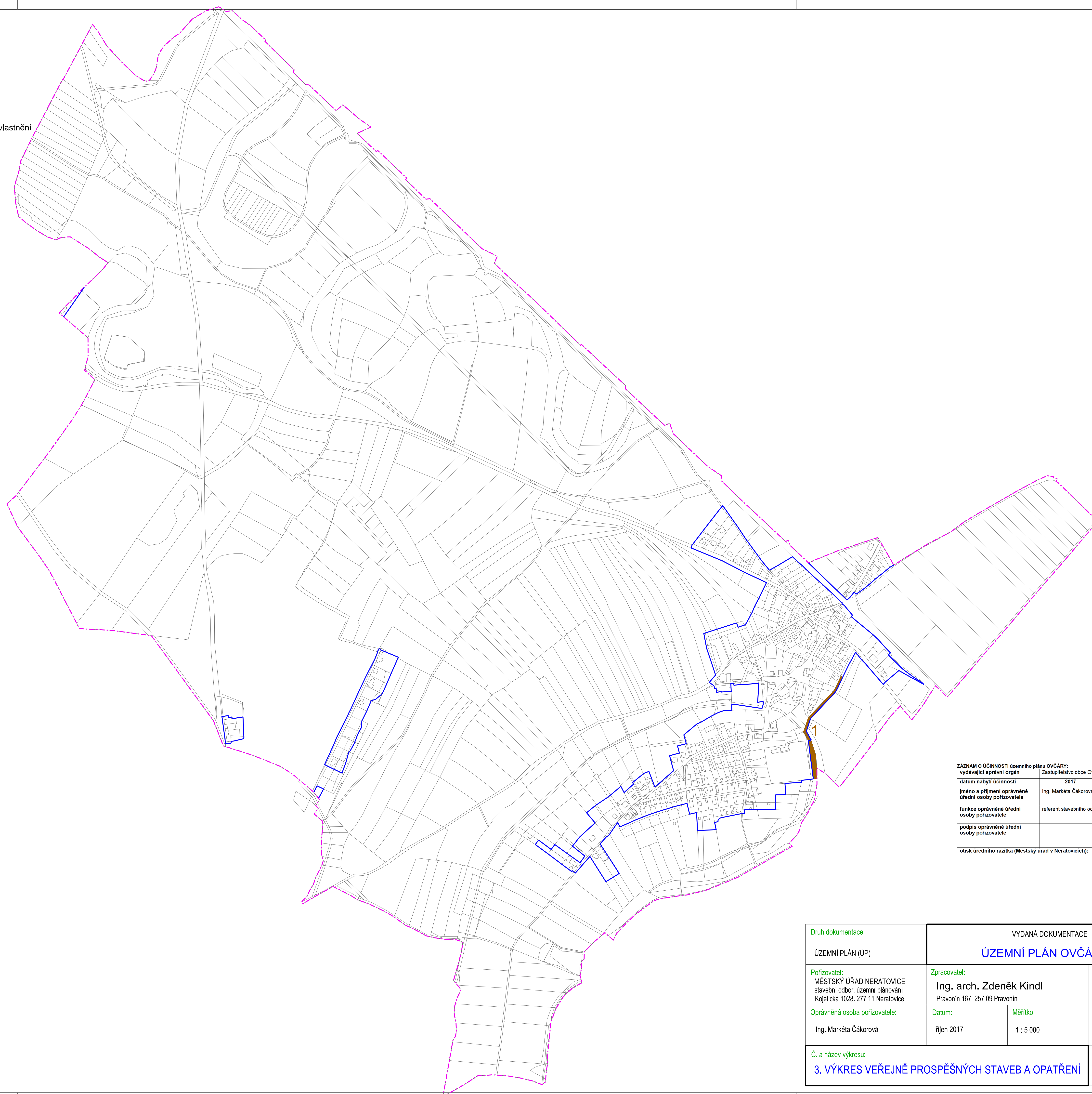
hranice řešeného území - obce Ovčáry (k.ú. Ovčáry u Drís)

hranice zastavěného území k 30.6.2014

veřejně prospěšné stavby vymezené územním plánem s možností vyvlastnění

označení veřejně prospěšné stavby dle seznamu

SEZNAM VEŘEJNĚ PROSPĚŠNÝCH STAVEB:  
1 - místní komunikace ke hřišti a parkoviště



ZÁZNAM O ÚČINNOSTI územního plánu OVČÁRY:	
vydávající správní orgán	Zastupitelstvo obce Ovčáry
datum nabytí účinnosti	2017
jméno a příjmení oprávněné úřední osoby pořizovatele	Ing. Markéta Čákorová
funkce oprávněné úřední osoby pořizovatele	referent stavebního odboru
podpis oprávněné úřední osoby pořizovatele	
otisk úředního razítka (Městský úřad v Neratovicích):	

Druh dokumentace:		VYDANÁ DOKUMENTACE	
ÚZEMNÍ PLÁN (ÚP)		ÚZEMNÍ PLÁN OVČÁRY	
Pořizovatel:	MĚSTSKÝ ÚŘAD NERATOVICE stavební odbor, územní plánování Kojetická 1028, 277 11 Neratovice	Zpracovatel:	Ing. arch. Zdeněk Kindl Pravonín 167, 257 09 Pravonín
Oprávněná osoba pořizovatele:	Ing. Markéta Čákorová	Datum:	říjen 2017
		Měřítko:	1 : 5 000
Č. a název výkresu:		Č. paré:	
3. VÝKRES VEŘEJNĚ PROSPĚŠNÝCH STAVEB A OPATŘENÍ			