





-  řešené území
-  hranice katastrálních území
- Veřejně prospěšné stavby**
-  VD - VPS dopravní infrastruktury

 **MINISTERSTVO PRO MÍSTNÍ ROZVOJ ČR** Změna č.2 územního plánu Ovčáry byla spolufinancována z prostředků Ministerstva pro místní rozvoj ČR

Záznam o účinnosti

Označení správního orgánu, který změnu územního plánu vydal: Otisk úředního razítka:
 Zastupitelstvo obce Ovčáry

Datum nabytí účinnosti změny: _____

Jméno a příjmení, funkce a podpis oprávněné úřední osoby pořizovatele:
 Ing. Markéta Čákorová,
 vedoucí oddělení územního plánování a stavebního řízení MěÚ Neratovice

Odpovědný projektant:
 Ing. Petr Laube
 Autorizovaný architekt pro obor územní plánování
 ČKA 03 889
 Vojtěšská 391, 277 11 Neratovice

Autorský kolektiv:
 Ing. Petr Laube

Pořizovatel: Objednatel:
 Městský úřad Neratovice Obec Ovčáry
 Kojetická 1028 Ovčáry 41
 277 11 Neratovice 277 14 Dřívý

Název akce: Formát: A1

**ZMĚNA č.2
 ÚZEMNÍHO PLÁNU
 OVČÁRY**



Datum: 03 / 2026
 Měřítko: 1 : 5 000
 Číslo paré: _____
 Číslo výkresu: **3**

Etapa: **Návrh pro společné jednání a veřejné projednání**

Název výkresu: **Výkres veřejně prospěšných staveb, opatření a asanací**

Přehled změn označení veřejně prospěšných staveb:

Územní plán	Změna č.2 a úplné znění po změně č.2	Poznámka
1	VD.1	
-	VD.D322	plocha převzatá změnou č.2 se ZÚR SK