






-  řešené území
-  CNZ - koridor nad plochami s rozdílným způsobem využití z nadřazené dokumentace pro dopravní infrastrukturu
-  LBC - lokální biocentrum
-  LBK - lokální biokoridor
-  LBK - lokální biokoridor



**MINISTERSTVO  
PRO MÍSTNÍ  
ROZVOJ ČR**

Změna č.2 územního plánu Ovčáry byla spolufinancována z prostředků Ministerstva pro místní rozvoj ČR

**Záznam o účinnosti**

Označení správního orgánu, který změnu územního plánu vydal: Otisk úředního razítka:

Zastupitelstvo obce Ovčáry

Datum nabytí účinnosti změny:

Jméno a příjmení, funkce a podpis oprávněné úřední osoby pořizovatele:

Ing. Markéta Čákorová,  
vedoucí oddělení územního plánování a stavebního řízení MěÚ Neratovice

Odpovědný projektant:

Ing. Petr Laube  
Autorizovaný architekt pro obor územní plánování  
ČKA 03 889  
Vojtěšská 391, 277 11 Neratovice

Autorský kolektiv:

Ing. Petr Laube

Pořizovatel:

Městský úřad Neratovice  
Kojetická 1028  
277 11 Neratovice

Objednatel:

Obec Ovčáry  
Ovčáry 41  
277 14 Dřisy



Název akce:

**ZMĚNA č.2  
ÚZEMNÍHO PLÁNU  
OVČÁRY**



Formát:

A3

Datum:

03 / 2026

Měřítko:

1 : 50 000

Číslo paré:

Etapa:

Návrh pro společné jednání a veřejné projednání

Název výkresu:

**Výkres širších vztahů**

Číslo výkresu:

**6**