






-  řešené území
-  CNZ - koridor nad plochami s rozdílným způsobem využití z nadřazené dokumentace pro dopravní infrastrukturu
-  LBC - lokální biocentrum
-  LBK - lokální biokoridor
-  LBK - lokální biokoridor



MINISTERSTVO
PRO MÍSTNÍ
ROZVOJ ČR

Změna č.2 územního plánu Ovčáry byla spolufinancována
z prostředků Ministerstva pro místní rozvoj ČR

Záznam o účinnosti

Označení správního orgánu, který změnu územního plánu vydal:

Otisk úředního razítka:

Zastupitelstvo obce Ovčáry

Datum nabytí účinnosti změny:

Jméno a příjmení, funkce a podpis oprávněné úřední osoby pořizovatele:

Ing. Markéta Čákorová,
vedoucí oddělení územního plánování a stavebního řízení MěÚ Neratovice

Odpovědný projektant:

Ing. Petr Laube
Autorizovaný architekt pro obor územní plánování
ČKA 03 889
Vojtěšská 391, 277 11 Neratovice

Autorský kolektiv:

Ing. Petr Laube

Pořizovatel:

Městský úřad Neratovice
Kojetická 1028
277 11 Neratovice

Objednatel:

Obec Ovčáry
Ovčáry 41
277 14 Dřísy



Název akce:

ZMĚNA č.2 ÚZEMNÍHO PLÁNU OVČÁRY



Etapa:

Návrh pro společné jednání a veřejné projednání

Název výkresu:

Výkres širších vztahů

Formát:

A3

Datum:

03 / 2026

Měřítko:

1 : 50 000

Číslo paré:

Číslo výkresu:

6